

Routebeschrijving The Eagle Trail Ranch:

Er zijn drie manieren om bij ons Pension/camping te komen deze zijn:

- Via Hannover- Leipzig (Noord Nederland)
- Via Kassel-Erfurt (Midden Nederland)
- Via Nurnberg-Plzn (Zuid Nederland)

De route die u het beste kunt nemen is afhankelijk van waar u vertrekt uit Nederland.

Route via Hannover:



Route via Enschede naar Hannover:

A1 naar Osnabruck

E30-A30 Duitsland

A2 richting Hannover

Bij kruispunt Magdeburg (68)

A14 richting Dresden

Bij Dresden zie hieronder route vanaf Dresden

Route via Kassel – Erfurt:



Route via Arnhem A3:

A3 Richtung Oberhausen

A2 Richtung Dortmund

A1 Richtung Kassel

A44 Richtung Kassel

A7 Richtung Kassel/Erfurt

A4 Richtung Erfurt / Dresden

Bij Dresden zie hieronder route vanaf Dresden

Route via Nurnberg-Plzn:



Route via Maastricht:

A79 Heerlen/ Aachen

A76 Aachen

A4 Richtung Köln

A3 Richtung Frankfurt

A6 Richtung Amberg

E50-E53 Richtung Prag

Bij Prag zie hieronder route vanaf Prag

Route vanaf Dresden-Praag voor meeste navigatie systemen onbekend:

Voor Dresden houdt de borden Praag aan (Let op dit is een nieuwe snelweg)

A17

Grensovergang Tsjechie (vergeet geen stikker te kopen voor de tol op de snelwegen)

Route vervolgen op E55/D8

Afslag Praha (Stuk binnen door langs water naar Praag)

Borden Praha volgen u komt vanzelf weer op de snelweg.

E65 Richting Praag (navigatie systemen pakken het hier weer op)



Route vanaf Praag:

Bij Praag borden volgen Hdrac Kralove



Snelweg Richting Hdrac Kralove E67

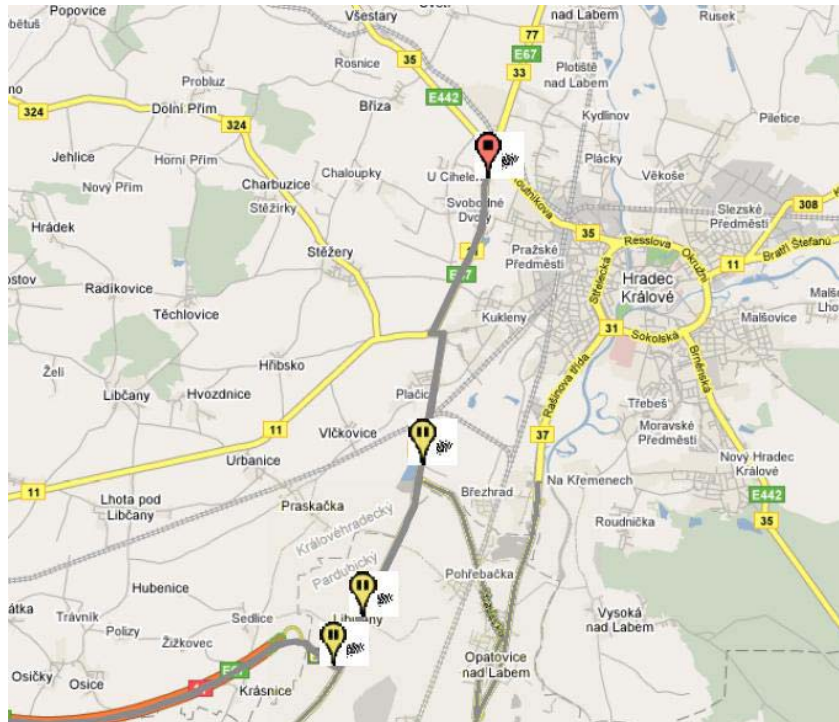
Deze snelweg helemaal uitrijden (Niet bekend bij de meeste Navigatie systemen)

Van snelweg af linksaf slaan richting Hdrac Kralove

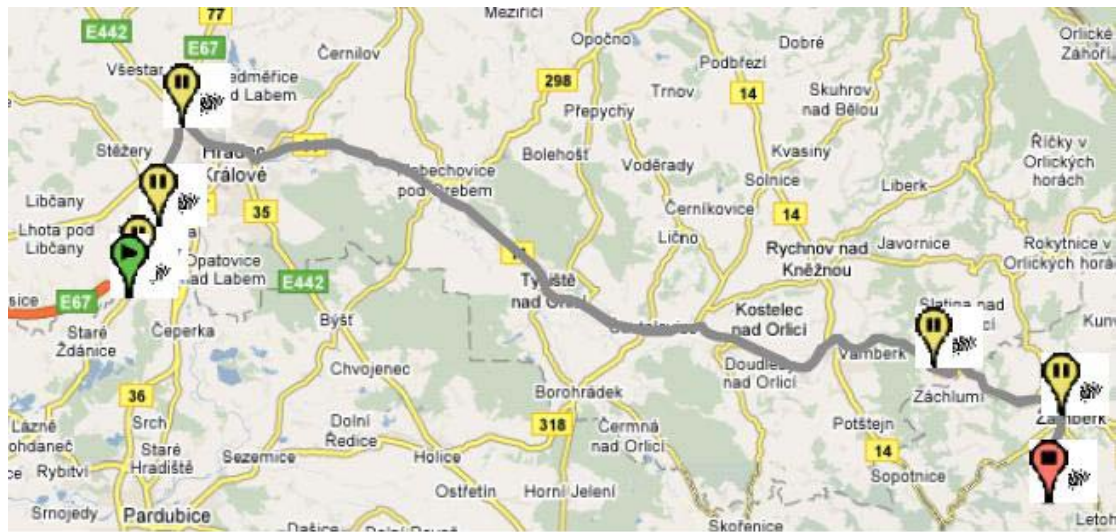
Hdrac Kralove volgen

Einde van de weg Links af slaan (bij meeste navigatie systemen weer bekend)

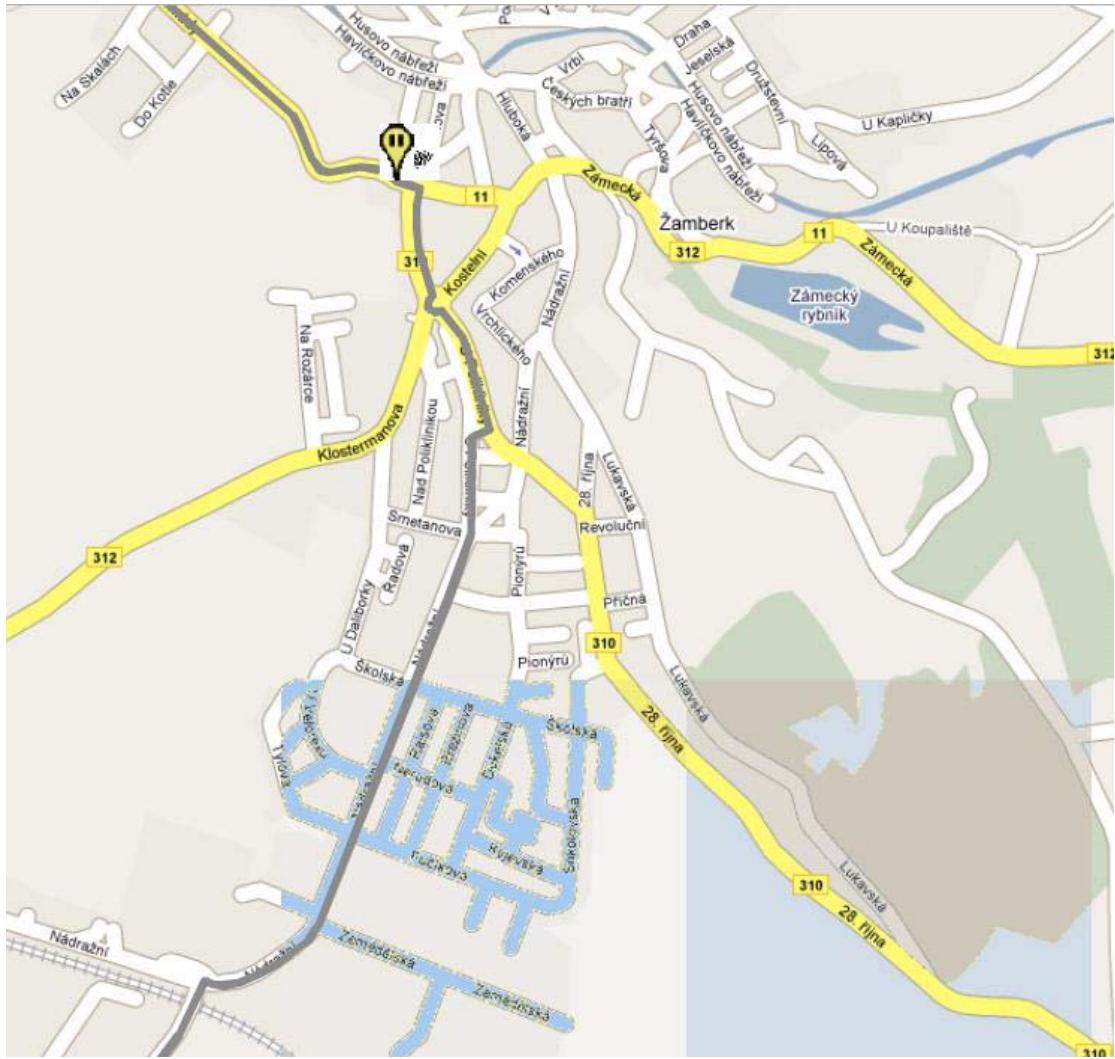
Daarna rechts af slaan weg nr. 11 op



Wegnr 11 blijven volgen houdt de borden Ostrava en Sumperk aan (Let op dit duurt ongeveer 1 uur= ongeveer 50 km)

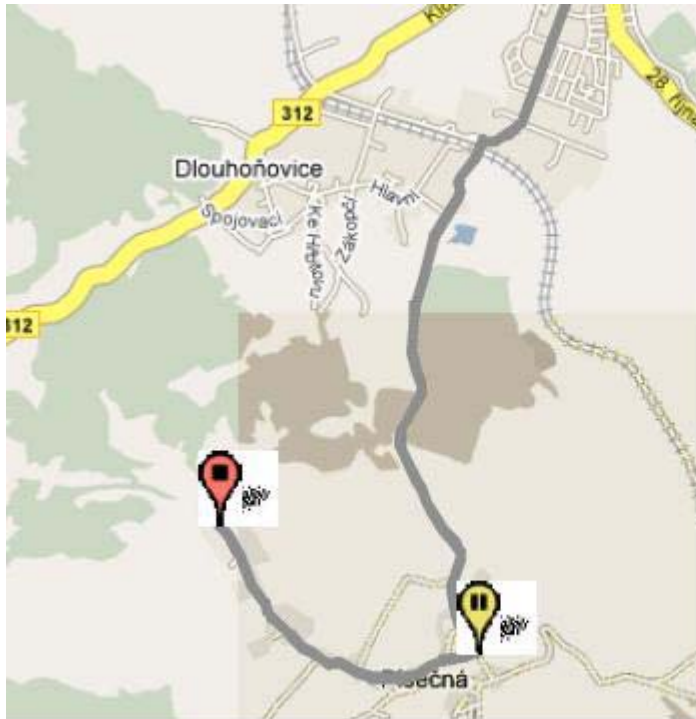


Weg blijven volgen tot aan Zámek Zámek
Voor Zámek Zámek zie kaart hieronder:



Bij spoor staat een Písečna

Voor route in Písečna zie kaart hieronder:



Ons Pension camping ligt aan het einde van het dorp.